



SECRETARÍA DE AGRICULTURA,
GANADERÍA, PESCA Y ALIMENTOS

INFORME SEMANAL AL 17/07/08

- Evolución de los cultivos al 17/07/08
 - ❖ Precipitaciones
 - ❖ Cosecha Gruesa, Campaña 2007/08 (Algodón, Maíz, Poroto, Soja y Sorgo)
 - ❖ Cosecha Fina, Campaña 2008/09 (Cebada Cervecera, Colza, Lino y Trigo)
- Evolución de la Superficie Sembrada y Cosechada – Resumen
- Avance de la cosecha de Maíz, 2007/08
- Avance de la cosecha de Soja, 2007/08
- Avance de la cosecha de Sorgo, 2007/08
- Avance de la siembra de Cebada Cervecera, 2008/09
- Avance de la siembra de Trigo, 2008/09
- Área sembrada de granos y algodón, 1998/99-2007/08
- Volúmenes de producción de granos y algodón, 1998/99-2007/08
- Producción de cultivos en la República Argentina, 2007/08
- Humedad del suelo y aspectos del cultivo
- Registros pluviométricos semanales entre el 09/07/08 y el 15/07/08
- Mapa de Precipitaciones

SECRETARIA DE AGRICULTURA, GANADERÍA, PESCA Y ALIMENTOS

Dirección de Coordinación de Delegaciones

PRECIPITACIONES (del 9/07 al 15/07)

Las lluvias de la semana se concentraron en la provincia de **Buenos Aires**, registrándose 6.1- 40 mm en el sudoeste, 8-49 mm en el sudeste, 7-53.5 mm en la zona Mar y Sierras, 1-21 mm en la zona tradicional de invernada, 5-38 mm en el centro (Azul, Saladillo), y algunos valores dispersos en el centro norte y zona núcleo, que se ubicaron entre 1 y 8 mm.

EVOLUCION DE LOS CULTIVOS AL 17/07/08

COSECHA GRUESA – CAMPAÑA 2007/08

Algodón

El avance a nivel nacional es del 97% de la superficie cosechable (unas 325 mil ha), y los rindes obtenidos hasta el momento se ubican cercanos a los 1.500 kg/ha brutos, como promedio general.

La cosecha finalizó en **Salta** (rinde promedio: 2.600 kg/ha brutos), y se encuentra en sus etapas finales en **Santiago del Estero**, donde restan levantar los últimos lotes en los departamentos Alberdi y Moreno, más algunos repasos manuales que no van a modificar sustancialmente los valores globales. En esta región, el predominio de la tecnología de surcos estrechos, sumado a un buen acompañamiento de los factores climáticos, han llevado los rendimientos a promedios de 3200 kg de bruto en Alberdi y 2500 kg en Moreno, con algunos lotes que incluso superan estos valores.

Maíz

En la zona de la delegación Tres Arroyos, en la provincia de **Buenos Aires**, la cosecha avanzó hasta el sábado 12, cuando la ocurrencia de lluvias paralizó las tareas. Hasta la fecha, el rinde medio provincial se ubica en los 75 qq/ha.

En la provincia de **La Pampa**, restan levantar los últimos cuadros ubicados en el área de la delegación Santa Rosa, en donde lo cosechado hasta el momento, promedia un rendimiento de 33 qq/ha.

En la provincia de **Santa Fe**, sólo quedan en pie algunos lotes en la zona de la delegación Avellaneda, en donde la evolución del maíz tardío es muy despareja, con notables efectos de la sequía y las heladas, que han producido daños irreparables e importantes pérdidas.

En las provincias de **Salta** y **Jujuy**, la cosecha continúa a buen ritmo, estimándose un rinde promedio de 45 y 42 qq/ha, respectivamente. Las temperaturas moderadamente elevadas, registradas durante los últimos días, está favoreciendo que el grano tenga la humedad adecuada para su cosecha, la cual se estima que estaría finalizando a fines de julio-primeros días de agosto. En la provincia de **Catamarca**, se levantaron los últimos lotes de este cultivo, el cual promedió un rendimiento de 50 qq/ha.

Continúa la cosecha en los departamentos Pellegrini y Jiménez, en la provincia de **Santiago del Estero**, con rindes que oscilan entre los 40 y hasta 80 qq/ha, en algunos casos. También avanza la trilla en los departamentos Alberdi y Moreno, con buenas productividades unitarias en el primero (promedio de 48 qq/ha), y con amplias variaciones en el segundo, que ubican el valor medio en los 40 qq/ha.

Poroto

Continuó la recolección de alubia en **Salta** y **Jujuy**, alcanzándose un 75% de las 127 mil hectáreas sembradas, con un rinde a la fecha de 1.300 kg/ha.

Soja

No obstante las precipitaciones ocurridas en ámbito de la delegación Tres Arroyos, se ha podido dar fin a la cosecha de soja de segunda ocupación. El rendimiento promedio estuvo algo por debajo de los 9 qq/ha.

De esta manera se da por concluida la campaña sojera 2007/08, lográndose una producción que se situaría alrededor de los 46.5 millones de toneladas.

Sorgo

En la provincia de **Buenos Aires**, sólo restan levantar algunas hectáreas en el área de la delegación Bahía Blanca, en tanto que en la provincia de **Santa Fe**, aún quedan en pie algunos lotes de sorgo tardío ubicados en el área de la delegación Avellaneda.

COSECHA FINA – CAMPAÑA 2008/09

Cebada Cervecera

En la provincia de **Buenos Aires**, la siembra prosiguió normalmente. Las condiciones para su emergencia y desarrollo son adecuadas.

Comenzó la siembra en el área de la delegación Santa Rosa, en la provincia de **La Pampa**.

Continúa lentamente la siembra en el área de las delegaciones Venado Tuerto y Casilda en la provincia de **Santa Fe**, debido a la dificultad provocada por el escaso nivel de humedad edáfica.

Colza

En ámbitos de la delegación Pigüé, provincia de **Buenos Aires**, se han producido precipitaciones de variada intensidad, y distribución, determinando el no avance en la siembra de esta oleaginosa. Los lotes implantados en primeras instancias se encuentran emergidos y con buen aspecto general.

Sin limitantes hídricas ni ambientales, en la región comprendida por la delegación Tandil, los plantíos evolucionan adecuadamente encontrándose en el estado de plántula/roseta.

Con el aporte hídrico surgido a partir de las últimas precipitaciones registradas en la zona de Tres Arroyos, se han podido recuperar las reservas en la superficie edáfica, lo que asegura una adecuada provisión para que el cultivo evolucione adecuadamente, augurando buenos rendimientos finales.

La ausencia de precipitaciones registradas en la zona comprendida por la delegación Laboulaye, provincia de **Córdoba**, mantienen el perfil edáfico en situación de reservas que varía de adecuado a principios de sequía, por lo que es de estimar que en aquellas zonas menos beneficiadas los plantíos no logran una adecuada recuperación. Aún no se han evaluado pérdidas, pero si se suceden posteriores precipitaciones es esperable la mejora en el estado del cultivo.

En ámbitos de Marcos Juárez, no se han sucedido eventos que resulten perjudiciales en la evolución de los plantíos, por lo que los lotes restantes, luego de la importante pérdida por efecto de las heladas, se encuentra con adecuados ritmos de desarrollo y crecimiento; no obstante, el aspecto que presentan es de regular a malo.

La continuidad en la falta de precipitaciones en la zona de influencia de la delegación San Francisco, hace suponer, que de no revertirse dicha situación, los deterioros serán importantes; a pesar de ello si en los próximos días se suceden adecuados registros pluviométricos, se posibilitaría la mejora en el aspecto del cultivo, pudiéndose alcanzar buenos ritmos de crecimiento y desarrollo.

En la provincia de **Entre Ríos**, en áreas de la delegación Rosario del Tala, no se han registrado precipitaciones durante la semana, lo cual dificulta la recuperación de los lotes implantados bajo circunstancias de muy baja humedad, estimándose que la densidad del cultivo se vera afectada por problemas en la emergencia y el nacimiento.

En la región de Cañada de Gómez, provincia de **Santa Fe**, es notorio en el aspecto del cultivo el efecto de las heladas ocurridas en las etapas iniciales de desarrollo; también sumado la baja humedad imperante, ha provocado, en algunos casos extremos la posibilidad de decidir a resiembra con otros cultivos.

Lino

En la provincia de **Entre Ríos**, se sitúan en principio de sequía la mayoría de los suelos. No obstante, ello no ha sido impedimento para finalizar la siembra de la oleaginosa

en Paraná, mientras que en Rosario del Tala, el avance se realiza muy lentamente, encontrándose en un 70% de la superficie planificada.

Trigo

Buenos Aires

En la zona de la delegación Pergamino, el trigo está creciendo a un paso muy rápido, producto de las altas temperaturas que se vienen manifestando en la zona; como consecuencia de esto, también se está produciendo un ataque muy importante de pulgón verde.

En el ámbito de las delegaciones Lincoln y Pehuajó, la siembra se encuentra prácticamente finalizada. El cultivo se desarrolla normalmente con un adecuado contenido de humedad y sin problemas de plagas ni enfermedades.

El avance registrado en el área de la delegación Veinticinco de Mayo, corresponde a los partidos donde no ocurrieron lluvias. La germinación se ve favorecida por las altas temperaturas, y ya se observan lotes en nacimiento.

En jurisdicción de la delegación Salliqueló, la intención de siembra, tanto del trigo pan como del candeal, es similar a la del ciclo anterior. Si bien sigue siendo baja la intención en los partidos de Pellegrini, Salliqueló y Tres Lomas, respecto de promedios anuales a principios de la década, al sur de la Ruta Provincial N° 60, en los distritos de Adolfo Alsina y Guaminí, las superficies destinadas al cultivo mantienen los promedios históricos. Esto tiene su explicación en que se tratan de zonas trigueras por excelencia y por el tipo de suelo, donde normalmente las producciones de gruesa no logran rindes considerados aceptables, sobre todo en el caso de soja y girasol.

El total de trigo pan sembrado a la fecha, en la delegación Tres Arroyos, es del 63%. El partido de Necochea, fue el que menos avanzó en la siembra por el alto contenido de humedad del suelo. Entre los días 12 y 14, se produjeron lluvias en todos los partidos de esta jurisdicción, paralizando la implantación.

Las tareas de siembra en el área de la delegación Bahía Blanca, continúan realizándose en forma lenta. El estado del cultivo es bueno a regular. La humedad superficial y las altas temperaturas son buenas para el nacimiento de lo implantado. Esta mejora determinó un incremento en la intención de siembra.

Córdoba

Se da por concluida la siembra en la zona de la delegación Marcos Juárez. En los últimos días las temperaturas han sido cálidas, promediando los 19°C, por lo que el cultivo se ha desarrollado con rapidez. Los últimos lotes implantados emergieron en una semana. Los sembrados en el mes de mayo, se encuentran en etapa de macollaje con 3 a 4 macollos bien desarrollados por planta. Se observa presencia de pulgones en algunos lotes.

Continúa la espera de lluvias en la zona de influencia de la delegación Villa María, para proseguir con la siembra, la cual se daría por concluida de no registrarse precipitaciones en los próximos días. El trigo sembrado temprano está macollado y en buen estado general, presentando algo de pulgones y arañuelas, pero no en cantidades significativas. El sembrado más tarde, está emergido y creciendo lentamente porque fue el afectado por las heladas tempranas.

Ante la falta de precipitaciones adecuadas en los distintos departamentos de la delegación San Francisco, la siembra está parada. De ocurrir, a corto plazo, una lluvia, se podría sembrar algunos lotes más en zonas puntuales, pero a esta altura ya se está apuntando a sembrar maíz temprano. Los lotes implantados están soportando de distinta manera la falta de humedad en el perfil, y ello se traduce en un panorama heterogéneo de estados de lotes (ralos, poca altura, manchoneados).

La Pampa

A pesar de que no se registraron precipitaciones, continuó la siembra de este cultivo en los lotes que la humedad lo permite. Se está registrando un crecimiento muy rápido en los sembrados temprano, debido a las elevadas temperaturas, y ya hay algunos cultivos en estado de macollaje con 4 hojas, los que serían muy afectados de registrarse próximas heladas. En general no se fertiliza, pero hay expectativas de hacerlo al macollaje.

Santa Fe

Culminó la siembra en los departamentos General Obligado, Vera y San Javier, pertenecientes a la delegación Avellaneda; en cambio en el departamento Nueve de Julio, no se ha podido continuar con la implantación, la que se da por concluida con un área inferior a la inicialmente estimada.

En la zona de la delegación Rafaela, la siembra se encuentra paralizada por falta de humedad adecuada en los suelos. En varias zonas se ha desistido de continuar con la intención de siembra prevista, debido a lo avanzado de la época normal para su implantación. Se necesita la ocurrencia de lluvias a la brevedad para favorecer la evolución de los lotes ya implantados. Los ciclos largos se encuentran iniciando el macollaje. La sanidad de los cultivos, en general, es buena.

En el ámbito de la delegación Cañada de Gómez, si bien aún persiste cierta incertidumbre acerca del área a cubrir por la futura siembra de trigo, quedan pocas posibilidades de que pueda alcanzarse más del 60% de la superficie implantada el año anterior. No obstante, este valor podrá sufrir cambios en los próximos días, dependiendo en mayor medida de la ocurrencia de precipitaciones en localidades donde no llovió últimamente. El grado de avance actual es sumamente variable según localidades, con incluso algunas áreas donde la siembra recién comenzó en julio. A partir de los últimos días de mayo y hasta inicios de julio las tareas prácticamente se frenaron, no obstante lo cual se fueron sembrando aisladamente algunos lotes con cultivares de ciclo corto. Tras las precipitaciones ocurridas el día 7 de julio, en varias localidades de los departamentos San Martín y San Jerónimo, se reiniciaron las tareas de implantación. Como ya se expresó, aunque se produzcan nuevas precipitaciones ya es inevitable una reducción importante en el área de siembra que potencialmente podría haberse cubierto. Para los primeros lotes sembrados, la emergencia fue aceptable y muy rápida (6-7 días) teniendo en cuenta las altas temperaturas registradas durante la mayor parte del mes de mayo. Para los lotes implantados en junio la situación fue diferente, observándose en muchos casos nacimientos desparejos y con un stand de plantas logrado por debajo del óptimo. Las heladas registradas a fines de mayo e inicios de junio provocaron, en algunos lotes, daños de cierta severidad en las plantas recientemente emergidas; en casos extremos se evaluaron disminuciones en el stand de plantas de alrededor del 10%.

En la zona de la delegación Casilda, se sembraron algunos lotes puntuales. El contenido de humedad es escaso y las plantas emergidas presentan un muy bajo índice de crecimiento vegetativo.

En el departamento de General López, la siembra sigue avanzando lentamente y sólo en aquellos lugares en donde se han registrado precipitaciones que permitieran una mejora en el contenido de humedad del suelo. En la zona norte, no ha llovido y hay muy poco trigo.

San Luis

Durante la semana terminó la siembra de este cultivo, el cual cuenta con un buen contenido de humedad edáfica y está emergiendo con un buen stand de plantas.

Santiago del Estero

No se registraron avances en la siembra, debido fundamentalmente a la falta de lluvias en la zona sudeste y a la declinación en la intención de siembra en el área de riego del Río Dulce. Lo implantado en los departamentos Pellegrini, Jiménez y Alberdi evoluciona por el momento favorablemente. Si bien no han recibido aportes de lluvias, hubo varios días con buena humedad relativa, evitando en parte un mayor desecamiento.

NOA

En las provincias de Catamarca, Salta y Jujuy, el cultivo presenta un buen estado, evolucionando normalmente. En general, no existen problemas de humedad, a excepción de la zona de Anta, en donde comienza a hacer falta lluvias.

En la provincia de Tucumán, las altas temperaturas aceleran el desarrollo de las plantas, lo que se complica con la falta de agua disponible, ya que la sequía afecta a toda la región triguera, especialmente en la zona sur y el este.

ESTIMACIONES AGRICOLAS

17/07/08

Si desea alguna aclaración respecto a la información presentada en este informe, puede comunicarse con el (011) 4349-2758/93 o vía e-mail a: prosiap@mecon.gov.ar.

Evolución de la Superficie Sembrada y Cosechada

Semana al 17/07/08

MAIZ

Provincia	Campaña				Area cosechada al:	
	06/07	07/08	06/07	07/08	10/07/08	17/07/08
	en %		en ha		en %	
Buenos Aires	98	97	692.564	835.700	97	97
Córdoba	98	100	968.589	1.163.920	100	100
Entre Ríos	100	100	168.060	201.510	100	100
La Pampa	100	91	201.950	165.710	89	91
Santa Fe	93	95	286.621	304.400	95	95
Resto del País	90	88	414.677	392.360	83	88
Total	96	97	2.732.461	3.063.600	96	97

SOJA

Provincia	Campaña				Area cosechada al:	
	06/07	07/08	06/07	07/08	10/07/08	17/07/08
	en %		en ha		en %	
Buenos Aires	100	100	4.009.918	4.141.980	99	100
Córdoba	100	100	4.447.482	4.571.800	100	100
Entre Ríos	100	100	1.420.650	1.476.950	100	100
La Pampa	100	100	238.000	217.400	100	100
Santa Fe	100	100	3.433.555	3.412.250	100	100
Resto del País	100	100	2.431.659	2.547.380	100	100
Total	99	100	15.981.264	16.367.760	99	100

TRIGO

Provincia	Campaña				Area sembrada al:	
	07/08	08/09	07/08	08/09	10/07/08	17/07/08
	en %		en ha		en %	
Buenos Aires	74	67	2.157.812	1.749.850	55	67
Córdoba	95	76	1.091.488	620.260	62	76
Entre Ríos	93	71	289.661	173.230	60	71
La Pampa	73	76	175.800	192.490	67	76
Santa Fe	98	63	741.659	285.620	50	63
Resto del País	99	98	463.003	407.000	97	98
Total	84	71	4.919.423	3.428.450	60	71

AVANCE DE LA COSECHA DE MAIZ

CAMPAÑA: 2007/08(*)

DELEGACION	AREA							AREA	
	SEMBRADA	12/6	19/6	26/6	3/7	10/7	17/7	NO COSECHABLE	COSECHADA
Bahía Blanca	9.700	-	-	-	-	-	-	7.900	0
Bolívar	65.500	88	88	88	93	100	100	9.800	55.700
Bragado	86.000	100	100	100	100	100	100	7.500	78.500
Junín	126.300	100	100	100	100	100	100	4.700	121.600
Lincoln	124.485	100	100	100	100	100	100	14.000	110.490
Pehuajó	171.300	100	100	100	100	100	100	22.500	148.800
Pergamino	93.700	100	100	100	100	100	100	2.950	90.750
Pigüé	17.500	95	98	99	100	100	100	10.000	7.500
Salliqueló	100.000	98	99	100	100	100	100	52.000	48.000
Tandil	100.800	98	99	99	100	100	100	48.800	52.000
T.Arroyos	53.000	-	-	2	8	39	48	8.000	21.600
25 de Mayo	91.700	90	90	90	96	100	100	6.440	85.260
Otros Partidos	16.000	100	100	100	100	100	100	500	15.500
BUENOS AIRES	1.055.985	93	93	93	94	97	97	195.090	835.700
Laboulaye	235.000	100	100	100	100	100	100	73.700	161.300
M. Juárez	300.000	99	99	100	100	100	100	23.180	276.820
Río Cuarto	320.600	100	100	100	100	100	100	12.000	308.600
S. Francisco	236.000	63	74	90	100	100	100	36.500	199.500
Villa María	257.600	92	100	100	100	100	100	39.900	217.700
CORDOBA	1.349.200	92	95	98	100	100	100	185.280	1.163.920
Paraná	94.400	100	100	100	100	100	100	6.400	88.000
R. del Tala	128.000	100	100	100	100	100	100	14.490	113.510
ENTRE RIOS	222.400	100	100	100	100	100	100	20.890	201.510
General Pico	198.500	100	100	100	100	100	100	127.400	71.100
Santa Rosa	235.000	67	75	80	82	82	85	123.700	94.610
LA PAMPA	433.500	80	85	88	89	89	91	251.100	165.710
Avellaneda	75.000	18	18	18	19	19	19	55.000	3.800
C. de Gómez	65.000	100	100	100	100	100	100	7.700	57.300
Casilda	56.300	100	100	100	100	100	100	2.000	54.300
Rafaela	125.000	92	97	100	100	100	100	40.000	85.000
V. Tuerto	106.500	100	100	100	100	100	100	2.500	104.000
SANTA FE	427.800	93	94	95	95	95	95	107.200	304.400
CATAMARCA	10.000	15	18	45	70	90	100	1.800	8.200
CORRIENTES	16.000	100	100	100	100	100	100	4.300	11.700
CHACO	130.000	52	63	68	90	95	99	25.000	103.950
FORMOSA	19.000	90	100	100	100	100	100	-	19.000
JUJUJY	5.200	3	5	9	17	24	28	200	1.400
MISIONES	32.200	93	97	99	100	100	100	3.100	29.100
SALTA	48.000	2	5	14	22	28	40	1.000	18.800
SAN LUIS	113.600	96	98	99	99	100	100	41.750	71.850
S. ESTERO	125.200	50	61	63	69	71	82	16.300	89.300
TUCUMAN	39.060	53	72	81	98	100	100	-	39.060
TOTAL PAIS	4.027.145	87	90	92	94	96	97	853.010	3.063.600
2006/07	3.580.000	86	90	93	95	96	97		

(*) Cifras Provisorias

Las AREAS están expresadas en hectáreas.

ESTIMACIONES AGRICOLAS

S.A.G.P. y A.

AVANCE DE LA COSECHA DE SOJA

CAMPAÑA: 2007/08 (*)

DELEGACION		AREA							AREA NO COSECHABLE	AREA FORRAJE	AREA COSECHADA
		SEMRADA	12/6	19/6	26/6	3/7	10/7	17/7			
Bahía Blanca	1º	1.550	100	100	100	100	100	100	960	-	590
	2º	1.350	-	-	-	-	-	-	1.350	-	0
Bolívar	1º	240.000	100	100	100	100	100	100	-	-	240.000
	2º	73.400	100	100	100	100	100	100	-	-	73.400
Bragado	1º	195.000	100	100	100	100	100	100	-	-	195.000
	2º	102.000	100	100	100	100	100	100	-	-	102.000
	F	5.000	-	-	-	-	-	-	-	5.000	0
Junín	1º	340.300	100	100	100	100	100	100	-	-	340.300
	2º	138.400	100	100	100	100	100	100	-	-	138.400
Lincoln	1º	399.000	100	100	100	100	100	100	-	-	399.000
	2º	204.300	100	100	100	100	100	100	-	-	204.300
	F	14.000	-	-	-	-	-	-	-	14.000	0
Pehuajó	1º	473.000	100	100	100	100	100	100	-	-	473.000
	2º	79.300	100	100	100	100	100	100	-	-	79.300
	F	7.000	-	-	-	-	-	-	-	7.000	0
Pergamino	1º	597.250	100	100	100	100	100	100	-	-	597.250
	2º	152.450	100	100	100	100	100	100	-	-	152.450
Pigüé	1º	120.000	100	100	100	100	100	100	-	-	120.000
	2º	21.000	100	100	100	100	100	100	-	-	21.000
Saliqueló	1º	142.000	100	100	100	100	100	100	-	-	142.000
	2º	7.500	100	100	100	100	100	100	-	-	7.500
	F	4.500	-	-	-	-	-	-	-	4.500	0
Tandil	1º	199.100	100	100	100	100	100	100	4.000	-	195.100
	2º	172.500	100	100	100	100	100	100	9.860	-	162.640
Tres Arroyos	1º	219.600	100	100	100	100	100	100	12.900	-	206.700
	2º	49.500	78	78	78	94	97	100	16.200	-	32.300
25 de Mayo	1º	158.500	100	100	100	100	100	100	-	-	158.500
	2º	100.800	100	100	100	100	100	100	-	550	100.250
BUENOS AIRES	07/08	4.218.300	99	99	99	99	99	100	45.270	31.050	4.141.980
Laboulaye	1º	345.000	100	100	100	100	100	100	1.500	-	343.500
	2º	145.000	100	100	100	100	100	100	1.300	-	143.700
M. Juárez	1º	913.270	100	100	100	100	100	100	600	-	912.670
	2º	288.100	100	100	100	100	100	100	200	-	287.900
	F	1.100	-	-	-	-	-	-	-	1.100	0
Río Cuarto	1º	705.400	100	100	100	100	100	100	-	-	705.400
	2º	188.130	100	100	100	100	100	100	-	-	188.130
S. Francisco	1º	910.000	100	100	100	100	100	100	2.500	-	907.500
	2º	238.000	100	100	100	100	100	100	11.000	-	227.000
V. María	1º	601.900	100	100	100	100	100	100	2.500	-	599.400
	2º	267.900	100	100	100	100	100	100	11.300	-	256.600
CORDOBA	07/08	4.603.800	100	100	100	100	100	100	30.900	1.100	4.571.800
Paraná	1º	444.000	100	100	100	100	100	100	-	-	444.000
	2º	134.500	100	100	100	100	100	100	-	-	134.500
R. del Tala	1º	737.000	100	100	100	100	100	100	2.900	-	734.100
	2º	166.000	100	100	100	100	100	100	1.650	-	164.350
	F	3.000	-	-	-	-	-	-	-	3.000	0
ENTRE RIOS	07/08	1.484.500	100	100	100	100	100	100	4.550	3.000	1.476.950
General Pico	1º	154.400	100	100	100	100	100	100	4.100	-	150.300
	2º	21.000	100	100	100	100	100	100	900	-	20.100
Santa Rosa	1º	27.000	100	100	100	100	100	100	-	-	27.000
	2º	20.000	100	100	100	100	100	100	-	-	20.000
LA PAMPA	07/08	222.400	100	100	100	100	100	100	5.000	0	217.400
Avellaneda	1º	102.000	100	100	100	100	100	100	25.200	-	76.800
	2º	80.000	100	100	100	100	100	100	28.600	-	51.400
C. de Gómez	1º	874.500	100	100	100	100	100	100	-	-	874.500
	2º	198.500	100	100	100	100	100	100	-	-	198.500
Casilda	1º	688.000	100	100	100	100	100	100	4.000	-	684.000
	2º	144.650	100	100	100	100	100	100	2.000	-	142.650
Rafaela	1º	560.000	100	100	100	100	100	100	5.000	-	555.000
	2º	190.000	100	100	100	100	100	100	-	-	190.000
V. Tuerto	1º	455.000	100	100	100	100	100	100	-	-	455.000
	2º	184.400	100	100	100	100	100	100	-	-	184.400
SANTA FE	07/08	3.477.050	100	100	100	100	100	100	64.800	0	3.412.250
CATAMARCA		50.000	100	100	100	100	100	100	-	-	50.000
CORRIENTES		25.000	100	100	100	100	100	100	-	-	25.000
CHACO	1º	15.000	100	100	100	100	100	100	-	-	15.000
	2º	740.000	98	100	100	100	100	100	-	-	740.000
FORMOSA		13.600	100	100	100	100	100	100	-	-	13.600
JUJUY		6.000	100	100	100	100	100	100	-	-	6.000
MISIONES		1.180	99	100	100	100	100	100	-	-	1.180
SALTA		477.000	100	100	100	100	100	100	-	-	477.000
SAN LUIS		105.000	100	100	100	100	100	100	-	-	105.000
S. ESTERO	1º	8.800	100	100	100	100	100	100	-	-	8.800
	2º	819.100	100	100	100	100	100	100	-	-	819.100
TUCUMAN		286.700	100	100	100	100	100	100	-	-	286.700
TOTAL PAIS	07/08	16.553.430	99	99	99	99	99	100	150.520	35.150	16.367.760
	06/07	16.141.338	94	99	99	99	100	100			

(*) Cifras provisionales.

Las AREAS están expresadas en hectáreas.

ESTIMACIONES AGRICOLAS

S.A.G.P. y A.

AVANCE DE LA COSECHA DE SORGO GRANIFERO
CAMPAÑA 2007/08 (*)

DELEGACION		AREA						AREA		
		SEMBRADA	12/6	19/6	26/6	3/7	10/7	17/7	NO COSECHABLE	COSECHADA
Bahía Blanca		2.400	-	-	-	-	-	-	1.800	0
Bolívar		2.500	-	-	-	-	50	100	1.500	1.000
Bragado		1.250	100	100	100	100	100	100	150	1.100
Junín		1.600	100	100	100	100	100	100	-	1.600
Lincoln		2.475	100	100	100	100	100	100	-	2.480
Pehuajó		9.500	100	100	100	100	100	100	9.000	500
Pergamino		7.950	100	100	100	100	100	100	-	7.950
Pigüé		30.000	74	81	91	95	100	100	23.000	7.000
Salliqueló		8.000	100	100	100	100	100	100	1.750	6.250
Tandil		0	-	-	-	-	-	-	-	0
T.Arroyos		0	-	-	-	-	-	-	-	0
25 de Mayo		3.700	100	100	100	100	100	100	-	3.700
BUENOS AIRES	07/08	69.375	89	91	93	94	97	98	37.200	31.580
Laboulaye		3.500	100	100	100	100	100	100	300	3.200
M. Juárez		8.000	100	100	100	100	100	100	1.300	6.700
Río Cuarto		32.300	100	100	100	100	100	100	0	32.300
S. Francisco		57.000	100	100	100	100	100	100	17.800	39.200
Villa María		41.600	88	96	100	100	100	100	200	41.400
CORDOBA	07/08	142.400	96	99	100	100	100	100	19.600	122.800
Paraná		51.500	100	100	100	100	100	100	2.000	49.500
R. del Tala		62.000	100	100	100	100	100	100	6.000	56.000
ENTRE RIOS	07/08	113.500	100	100	100	100	100	100	8.000	105.500
General Pico		22.000	100	100	100	100	100	100	11.600	10.400
Santa Rosa		20.000	100	100	100	100	100	100	5.000	15.000
LA PAMPA	07/08	42.000	100	100	100	100	100	100	16.600	25.400
Avellaneda		61.000	21	21	21	21	21	21	37.000	5.040
C. de Gómez		28.500	100	100	100	100	100	100	-	28.500
Casilda		5.850	100	100	100	100	100	100	300	5.550
Rafaela		88.000	100	100	100	100	100	100	23.000	65.000
V. Tuerto		900	100	100	100	100	100	100	-	900
SANTA FE	07/08	184.250	85	85	85	85	85	85	60.300	104.990
CATAMARCA		0	-	-	-	-	-	-	-	0
CORRIENTES		4.500	100	100	100	100	100	100	1.000	3.500
CHACO		121.700	87	92	96	98	100	100	15.000	106.700
FORMOSA		5.330	100	100	100	100	100	100	-	5.330
JUJUY		0	-	-	-	-	-	-	-	0
MISIONES		0	-	-	-	-	-	-	-	0
SALTA		0	-	-	-	-	-	-	-	0
SAN LUIS		40.450	92	94	97	100	100	100	9.780	30.670
S. ESTERO		91.100	69	91	100	100	100	100	28.800	62.300
TUCUMAN		1.670	100	100	100	100	100	100	-	1.670
TOTAL PAIS	07/08	816.275	90	94	96	96	97	97	196.280	600.440
	06/07	577.010	79	85	87	93	96	97		

(*) Cifras Provisorias

Las AREAS están expresadas en hectáreas.

ESTIMACIONES AGRICOLAS

S.A.G.P.y A.

AVANCE DE LA SIEMBRA DE CEBADA CERVECERA
CAMPAÑA 2008/09

DELEGACION	AREA A							AREA SEMBRADA	
	SEMBRAR (*)	12/6	19/6	26/6	3/7	10/7	17/7		
Bahía Blanca	24.700	90	90	100	100	100	100	24.700	
Bolívar	29.700	16	36	76	100	100	100	29.700	
Bragado	17.500	3	5	39	90	100	100	17.500	
Junín	23.400	-	-	5	10	70	85	19.890	
Lincoln	20.550	5	5	21	46	67	87	17.879	
Pehuajó	36.700	43	43	66	70	93	98	35.966	
Pergamino	2.900	36	78	100	100	100	100	2.900	
Pigüé	19.000	-	-	10	12	27	42	7.980	
Salliqueló	32.000	-	7	22	44	79	89	28.480	
Tandil	85.500	-	-	10	15	20	25	21.375	
T.Arroyos	147.800	14	30	37	54	66	75	110.850	
25 de Mayo	24.000	-	3	16	38	58	81	19.440	
BUENOS AIRES	08/09	463.750	14	22	35	49	64	73	336.660
	07/08	421.250	13	27	42	54	68	75	-
Laboulaye	5.000	68	68	68	68	100	100	5.000	
M. Juárez	1.600	25	48	48	48	48	59	944	
Río Cuarto	-	-	-	-	-	-	-	-	
S. Francisco	-	-	-	-	-	-	-	-	
Villa María	-	-	-	-	-	-	-	-	
CORDOBA	08/09	6.600	58	63	63	63	87	90	5.944
	07/08	4.800	33	43	77	100	100	100	-
Paraná	-	-	-	-	-	-	-	-	
R. del Tala	-	-	-	-	-	-	-	-	
ENTRE RIOS	08/09	-	-	-	-	-	-	-	-
	07/08	-	-	-	-	-	-	-	-
Gral.Pico	3.000	-	-	-	30	50	70	2.100	
Santa Rosa	2.050	-	-	-	-	-	20	410	
LA PAMPA	08/09	5.050	-	0	0	18	30	50	2.510
	07/08	4.500	-	0	19	35	48	59	-
Avellaneda	-	-	-	-	-	-	-	-	
C. de Gómez	-	-	-	-	-	-	-	-	
Casilda	1.250	-	-	-	22	35	50	625	
Rafaela	-	-	-	-	-	-	-	-	
V. Tuerto	3.250	-	-	5	30	40	90	2.925	
SANTA FE	08/09	4.500	-	0	4	28	39	79	3.550
	07/08	4.600	7	18	31	59	88	100	-
SAN LUIS	08/09	175	-	-	-	-	-	100	175
	07/08	-	-	-	-	-	-	-	-
TOTAL PAIS	08/09	480.075	15	22	35	49	64	73	348.839
	07/08	435.325	13	26	42	55	68	76	-

(*) Expectativa de siembra.

Las AREAS están expresadas en hectáreas

ESTIMACIONES AGRICOLAS

SAGPyA

AVANCE DE LA SIEMBRA DE TRIGO
CAMPAÑA 2008/09

DELEGACION		AREA A							AREA SEMBRADA
		SEMBRAR (*)	12/6	19/6	26/6	3/7	10/7	17/7	
Bahía Blanca	T.Pan	281.000	63	68	77	89	95	98	275.380
	T.Fideo	5.500	66	71	82	91	95	98	5.390
Bolívar	T.Pan	48.250	-	10	31	53	62	70	33.780
	T.Fideo	1.500	-	-	-	-	20	25	380
Bragado		55.350	4	6	37	71	80	91	50.370
Junín		77.300	-	-	5	10	60	73	56.430
Lincoln		169.170	22	25	40	62	80	90	152.250
Pehuajó	T.Pan	121.600	35	43	58	70	89	98	119.170
	T.Fideo	2.600	47	48	69	80	100	100	2.600
Pergamino		103.250	4	31	74	96	100	100	103.250
Pigüé	T.Pan	370.000	7	25	45	54	61	72	266.400
	T.Fideo	6.200	-	-	-	-	15	15	930
Salliqueló	T.Pan	134.000	-	10	21	38	67	77	103.180
	T.Fideo	2.600	-	-	-	-	39	75	1.950
Tandil	T.Pan	382.650	-	-	3	6	11	17	65.050
	T.Fideo	3.500	-	-	-	-	-	-	-
T.Arroyos	T.Pan	753.000	1	10	19	30	43	63	474.390
	T.Fideo	37.820	-	-	-	-	-	16	6.050
25 de Mayo		70.000	3	5	11	22	30	47	32.900
BUENOS AIRES	08/09	2.625.290	12	20	32	43	55	67	1.749.850
	07/08	2.925.517	19	31	44	53	62	74	-
Laboulaye		130.000	21	23	32	54	67	82	106.600
M. Juárez		178.030	42	52	52	54	58	100	178.030
Río Cuarto		90.000	10	15	20	40	55	75	67.500
S. Francisco		174.500	24	25	29	32	32	32	55.840
Villa María		241.240	76	88	88	88	88	88	212.290
CORDOBA	08/09	813.770	41	48	51	58	62	76	620.260
	07/08	1.149.200	66	75	85	89	91	95	-
Paraná		104.600	31	31	45	53	75	92	96.230
R. del Tala		140.000	7	10	17	30	48	55	77.000
ENTRE RIOS	08/09	244.600	17	19	29	40	60	71	173.230
	07/08	310.800	25	45	64	70	84	93	-
Gral.Pico		73.700	2	5	22	42	55	78	57.490
Santa Rosa		180.000	16	17	70	72	72	75	135.000
LA PAMPA	08/09	253.700	12	14	56	63	67	76	192.490
	07/08	240.000	16	24	60	66	71	73	-
Avellaneda		23.000	35	54	69	90	95	100	23.000
C. de Gómez		110.000	18	18	18	39	47	63	69.300
Casilda		61.500	2	2	15	26	38	45	27.680
Rafaela		190.000	20	43	45	45	57	58	110.200
V. Tuerto		69.300	3	7	15	40	45	80	55.440
SANTA FE	08/09	453.800	15	26	31	42	52	63	285.620
	07/08	753.920	54	71	83	93	97	98	-
CATAMARCA		19.000	100	100	100	100	100	100	19.000
CORRIENTES		2.100	-	-	20	50	60	88	1.850
CHACO		4.000	-	50	55	55	55	100	4.000
FORMOSA		420	-	-	30	60	65	90	380
JUJUY		1.040	100	100	100	100	100	100	1.040
MISIONES		-	-	-	-	-	-	-	-
SALTA		125.300	100	100	100	100	100	100	125.300
SAN LUIS		4.250	-	-	33	82	96	100	4.250
S. ESTERO		69.400	81	83	83	87	87	88	61.070
TUCUMAN		190.110	100	100	100	100	100	100	190.110
TOTAL PAIS	08/09	4.806.780	24	31	42	51	61	71	3.428.450
	07/08	5.847.120	37	49	61	69	76	84	-

(*) Expectativa de siembra.

Las AREAS están expresadas en hectáreas

ESTIMACIONES AGRICOLAS

SAGPyA

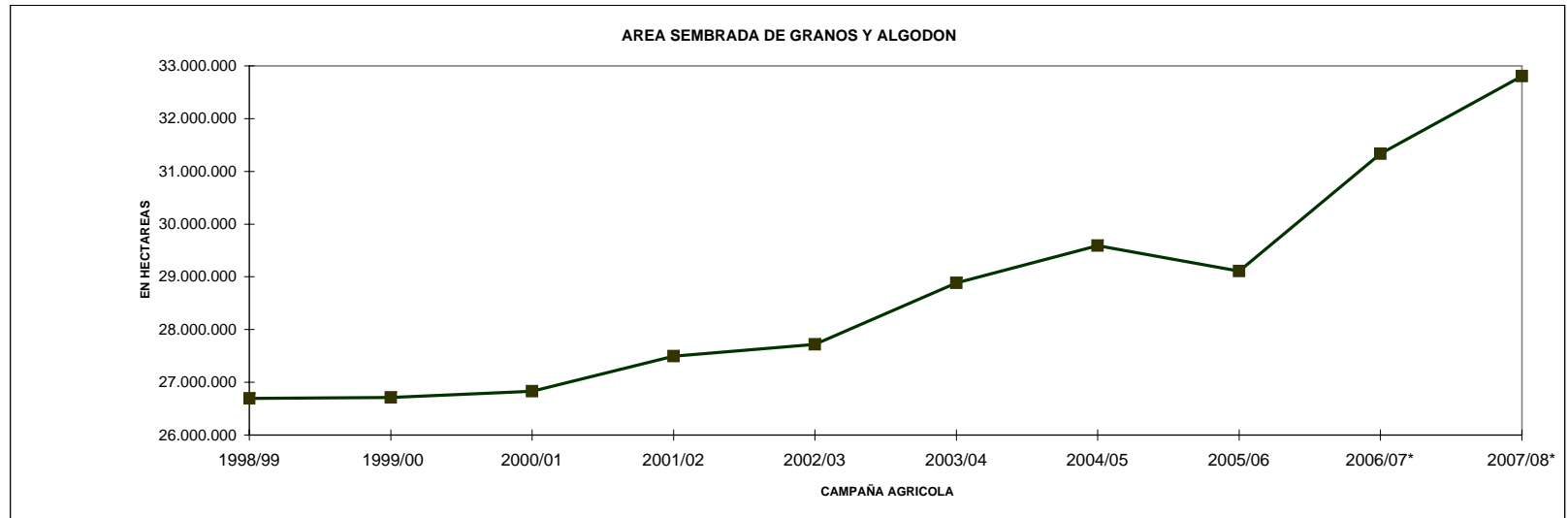
AREA SEMBRADA DE GRANOS Y ALGODÓN

(en hectáreas)

Campañas Agrícolas 1998/99 a 2007/08(*)

CULTIVOS	1998/99	1999/00	2000/01	2001/02	2002/03	2003/04	2004/05	2005/06	2006/07*	2007/08*
ALPISTE	27.000	24.000	20.000	16.000	19.000	16.000	16.000	13.000	9.000	11.000
ARROZ	291.000	201.000	154.000	126.000	135.000	172.000	165.000	171.300	168.000	185.000
AVENA	1.822.000	1.711.000	1.664.000	1.516.000	1.368.000	1.344.000	1.275.000	1.023.000	1.067.000	1.113.000
CEBADA CERVECERA	218.000	182.000	246.000	260.000	270.000	343.000	272.000	273.000	339.000	436.000
CEBADA FORRAJERA	24.000	20.000	16.000	16.000	14.000	25.000	28.000	22.000	27.000	30.000
CENTENO	372.000	365.000	373.000	336.000	338.000	340.000	294.000	207.000	221.000	227.000
MAIZ	3.268.000	3.652.000	3.495.000	3.064.000	3.084.000	2.988.000	3.400.000	3.190.000	3.580.000	4.000.000
MIJO	89.000	91.100	79.500	55.200	50.000	50.000	28.000	31.000	38.000	42.000
SORGO GRANIFERO	880.000	819.000	698.000	592.000	593.000	545.000	617.000	577.000	700.000	815.000
TRIGO	5.453.000	6.300.000	6.497.000	7.109.000	6.300.000	6.040.000	6.260.000	5.222.000	5.676.000	5.850.000
Subtotal Cereales	12.444.000	13.365.100	13.242.500	13.090.200	12.171.000	11.863.000	12.355.000	10.719.300	11.825.000	12.709.000
CARTAMO	15.300	39.700	58.400	33.000	23.000	30.000	49.000	27.000	76.000	44.000
COLZA	2.200	3.875	8.700	2.150	8.000	18.000	17.000	7.000	10.000	14.000
GIRASOL	4.212.000	3.587.000	1.891.000	2.050.000	2.378.000	1.850.000	1.970.000	2.260.000	2.381.000	2.620.000
LINO	102.000	68.000	28.000	20.000	14.000	29.000	37.000	47.000	29.000	10.000
SOJA	8.400.000	8.790.000	10.665.000	11.639.000	12.607.000	14.525.000	14.400.000	15.329.000	16.141.000	16.600.000
Subtotal Oleaginosas	12.731.500	12.488.575	12.651.100	13.744.150	15.030.000	16.452.000	16.473.000	17.670.000	18.637.000	19.288.000
ALGODON	751.000	345.000	410.000	173.100	158.000	266.000	406.000	309.000	403.000	325.000
MANI	337.000	219.000	252.000	222.000	157.000	170.000	211.000	174.000	216.000	226.000
POROTO	431.000	293.000	275.000	263.000	206.000	134.000	145.000	235.000	251.000	255.000
Subtotal Otros Cultivos	1.519.000	857.000	937.000	658.100	521.000	570.000	762.000	718.000	870.000	806.000
TOTAL	26.694.500	26.710.675	26.830.600	27.492.450	27.722.000	28.885.000	29.590.000	29.107.300	31.332.000	32.803.000

13



* Estimaciones provisorias.

17/7/2008

ESTIMACIONES AGRICOLAS- S.A.G.P y A.

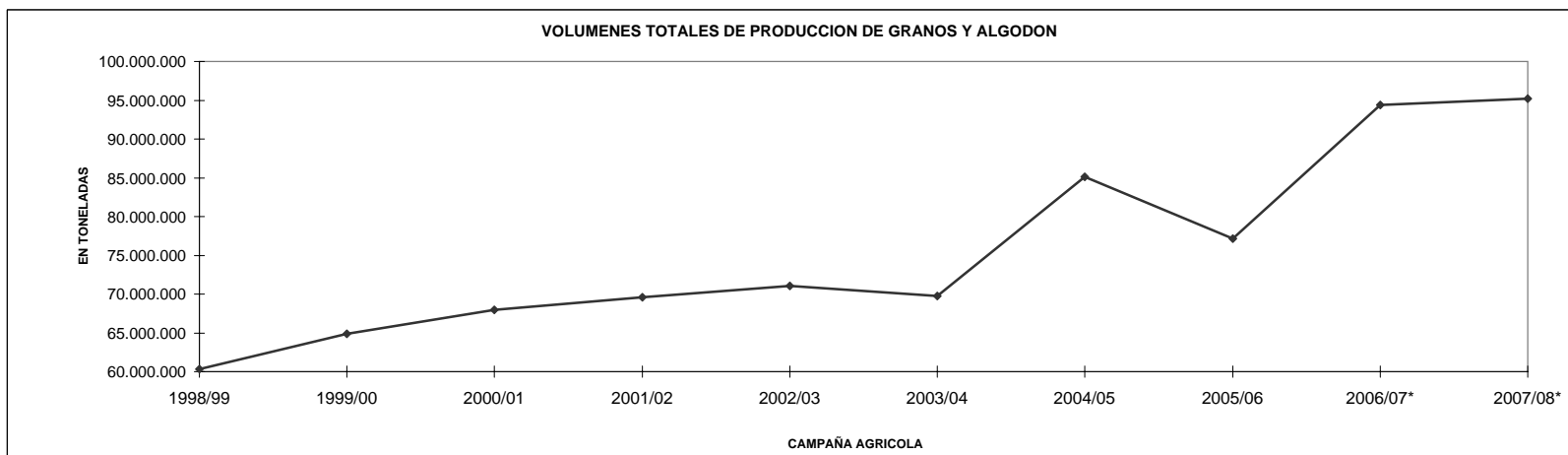
VOLUMENES DE PRODUCCION DE GRANOS Y ALGODON

(en ton)

Campañas Agrícolas 1998/99 a 2007/08(*)

CULTIVOS	1998/99	1999/00	2000/01	2001/02	2002/03	2003/04	2004/05	2005/06	2006/07*	2007/08*
ALPISTE	24.000	22.000	19.000	17.000	18.000	17.000	17.000	15.000	9.000	9.000
ARROZ	1.658.000	903.000	873.000	709.000	718.000	1.060.000	956.000	1.193.500	1.075.000	1.250.000
AVENA	383.000	555.000	642.000	645.000	487.500	332.000	536.000	227.000	243.000	470.000
CEBADA CERVECERA	535.000	414.000	717.000	521.000	543.000	1.000.000	886.000	796.000	1.266.000	1.460.000
CEBADA FORRAJERA	3.000	5.000	5.000	8.000	5.000	4.000	8.000	3.000	3.000	7.000
CENTENO	66.000	116.000	125.000	81.000	80.000	37.000	92.000	33.000	17.000	77.000
MAIZ	13.500.000	16.781.000	15.360.000	14.710.000	15.040.000	15.000.000	20.500.000	14.500.000	21.800.000	20.400.000
MIJO	46.000	47.600	31.200	28.100	22.000	11.000	16.000	16.000	15.000	18.000
SORGO GRANIFERO	3.222.000	3.344.000	2.909.000	2.847.000	2.685.000	2.160.000	2.900.000	2.328.000	2.795.000	2.900.000
TRIGO	12.400.000	15.300.000	15.960.000	15.300.000	12.301.000	14.560.000	16.000.000	12.600.000	14.600.000	16.000.000
Subtotal Cereales	31.837.000	37.487.600	36.641.200	34.866.100	31.899.500	34.181.000	41.911.000	31.711.500	41.823.000	42.591.000
CARTAMO	9.600	30.900	47.300	23.500	13.300	18.000	51.000	19.000	58.000	33.000
COLZA	2.200	6.000	15.380	2.320	10.450	20.000	26.000	10.000	11.000	20.000
GIRASOL	7.100.000	6.000.000	3.179.000	3.843.000	3.714.000	3.160.000	3.700.000	3.800.000	3.498.000	4.630.000
LINO	85.000	47.000	22.000	16.000	11.000	29.000	36.000	54.000	34.000	10.000
SOJA	20.000.000	20.200.000	26.864.000	30.000.000	34.800.000	31.577.000	38.300.000	40.500.000	47.483.000	46.500.000
Subtotal Oleaginosas	27.196.800	26.283.900	30.127.680	33.884.820	38.548.750	34.804.000	42.113.000	44.383.000	51.084.000	51.193.000
ALGODON	618.000	417.000	509.000	218.000	201.000	354.000	448.000	418.000	545.000	486.000
MANI	340.000	420.000	394.000	362.000	221.000	293.000	445.000	347.000	600.000	615.000
POROTO	340.000	297.000	263.000	278.000	215.000	151.000	169.000	323.000	328.000	325.000
Subtotal Otros Cultivos	1.298.000	1.134.000	1.166.000	858.000	637.000	798.000	1.062.000	1.088.000	1.473.000	1.426.000
TOTAL	60.331.800	64.905.500	67.934.880	69.608.920	71.085.250	69.783.000	85.086.000	77.182.500	94.380.000	95.210.000

14



* Estimaciones provisionarias
17/7/2008
ESTIMACIONES AGRICOLAS - SAGPyA

PRODUCCION DE CULTIVOS EN LA REPUBLICA ARGENTINA
CAMPAÑA: 2007/08 (*)

CULTIVOS	AREA SEMBRADA	AREA NO COSECHADA	AREA COSECHADA	%	RENDIMIENTO (qq/ha)	PRODUCCION (miles ton)
	(1)	(en miles de hectáreas)				
CEREALES						
ALPISTE	11	1	10	90,9	9,0	9
ARROZ	185	1	184	99,5	67,9	1250
AVENA	1113	889	224	20,1	21,0	470
CEBADA CERVECERA	436	23	413	94,7	35,4	1460
CEBADA FORRAJERA	30	27	3	10,0	23,3	7
CENTENO	227	188	39	17,2	19,7	77
MAIZ	4000	830	3170	79,3	64,4	20400
MIJO	42	30	12	28,6	15,0	18
SORGO GRANIFERO	815	210	605	74,2	47,9	2900
TRIGO	5850	170	5675	97,0	28,2	16000
SUBTOTAL CEREALES	12709	2369	10335	81,3		42591
OLEAGINOSOS						
CARTAMO	44	0	44	100,0	7,5	33
COLZA	14	1	13	90,7	16,1	20
GIRASOL	2620	44	2576	98,3	18,0	4630
LINO	10	0	10	100,0	10,0	10
SOJA	16600	229	16371	98,6	28,4	46500
SUBTOTAL OLEAGINOSOS	19288	275	19013	98,6		51193
OTROS CULTIVOS						
ALGODON	325	2	323	99,4	15,0	486
MANI	226	4	222	98,3	27,7	615
POROTOS	255		255	100,0	12,7	325
TOTAL GENERAL	32803	2649	30148	91,9		95210

(*) Cifras provisionarias
ESTIMACIONES AGRICOLAS, 17/07/08
SAGPyA

HUMEDAD DEL SUELO Y ASPECTO DEL CULTIVO

Fecha: 11/07/08 al 17/07/08

PROVINCIA	DELEGACION	MAIZ		SORGO		TRIGO	
		H	A	H	A	H	A
BUENOS AIRES	BAHIA BLANCA	A/R	R/B	A/R	R/B	A/R	B
	BOLIVAR	-	-	-	-	A	B
	BRAGADO	-	-	-	-	PS	B
	JUNIN	-	-	-	-	A	B
	LINCOLN	-	-	-	-	A	B
	PEHUAJO	-	-	-	-	A	B
	PERGAMINO	-	-	-	-	A	B
	PIGÜE	-	-	-	-	A/R	B
	SALLIQUELO	-	-	-	-	A	B
	TANDIL	-	-	-	-	A	B
	TRES ARROYOS	A	R/M	-	-	A	B
25 DE MAYO	-	-	-	-	A	B	
CORDOBA	LABOULAYE	-	-	-	-	A/PS	R
	MARCOS JUAREZ	-	-	-	-	R	B
	RIO CUARTO	-	-	-	-	R	R
	SAN FRANCISCO	-	-	-	-	S	B/R
	VILLA MARIA	-	-	-	-	PS	B/R
ENTRE RIOS	PARANA	-	-	-	-	PS	-
	ROSARIO DEL TALA	-	-	-	-	A/R	-
LA PAMPA	GENERAL PICO	-	-	-	-	R/PS	-
	SANTA ROSA	A	R	-	-	R	-
SANTA FE	AVELLANEDA	R/PS/S	R/M	R/PS/S	R/M	A/PS/S	B/R
	CAÑADA DE GOMEZ	-	-	-	-	A/R/PS	B/R
	CASILDA	-	-	-	-	PS	R
	RAFAELA	-	-	-	-	PS/S	B/R
	VENADO TUERTO	-	-	-	-	R/PS	R
CATAMARCA	CATAMARCA	-	-	-	-	A	B
CORRIENTES	CORRIENTES	-	-	-	-	-	-
CHACO	ROQUE SAENZ PEÑA	S	B/R	-	-	S	B/R
FORMOSA	FORMOSA	-	-	-	-	-	-
JUJUY	JUJUY	A	B	-	-	A	B
MISIONES	POSADAS	-	-	-	-	-	-
SALTA	SALTA	A	B	-	-	A	B
SAN LUIS	SAN LUIS	-	-	-	-	A/R	R/B
SANTIAGO DEL ESTERO	SANTIAGO DEL ESTERO	A	B/R/M	-	-	A/PS	B/R/M
TUCUMAN	TUCUMAN	-	-	-	-	PS/S	R/B

ESTIMACIONES AGRICOLAS- S.A.G.P y A.

REFERENCIAS:

(H) Humedad del suelo

(A) Aspecto del Cultivo

E: Exceso

MB: Muy bueno

A: Adecuado

B: Bueno

R: Regular

R: Regular

PS: Principio de sequía

M: Malo

S: Sequía

REGISTROS PLUVIOMÉTRICOS DE LA SEMANA
Y ACUMULADOS DEL AÑO ACTUAL Y DEL AÑO ANTERIOR (en mm)

PROVINCIA	DEPARTAMENTO	LOCALIDAD	9/7 al 15/7 mm	Acumulado Año	
				17/07/07	15/07/08
BUENOS AIRES	ADOLFO ALSINA	Carhué	0	398	216
		Rivera	0	374	254
		Villa Maza	0	291	342
	ALBERTI	Cuartel V	0	556	454
		AYACUCHO	Ayacucho	10	430,5
	AZUL	Azul	30,5	359,6	488,5
		Cacharí	38	388	451
		Chillar	35	529	451
	BAHIA BLANCA	Bahía Blanca	0	372,5	185,5
		Cabildo	0	425	242,1
	BALCARCE	Balcarce	17	518,5	577,5
		Bosch	20	436	569
		Los Pinos	20	457	498,5
		San Agustín	23	480,5	531,5
	BARADERO	Baradero	2	784	286
	BARTOLOMÉ MITRE	Arrecifes	0	764	377
	BENITO JUAREZ	Benito Juárez	8	484,6	401
		López	45	581	441,5
	BOLIVAR	Bolívar	s/d	463,9	474,6
	BRAGADO	Bragado	0	632	446
	CAMPANA	Campana	1	784	296
	CAÑUELAS	Cañuelas	6	523	483
	CAP. SARMIENTO	Capitán Sarmiento	1	837	382
	CARLOS CASARES	Bellocq	21	474,8	571,5
	CARLOS TEJEDOR	Carlos Tejedor	2	574	539
	CARMEN DE ARECO	Carmen de Areco	0	795	324
	CASTELLI	Castelli	2	356,1	524,3
	CHACABUCO	Chacabuco	0	734	537
	CHASCOMUS	Chascomús	0	405	383
	CHIVILCOY	Chivilcoy	0	563	283
	COLON	Colón	0	639	333
	CORONEL DORREGO	Coronel Dorrego	13,5	415,8	220,1
	CORONEL PRINGLES	Coronel Pringles	23	476,7	373
	CORONEL ROSALES	Bajo Hondo	0	458	216,4
		Pehuen Co	0	410	289,5
		Punta Alta	0	415	169,7
	CORONEL SUAREZ	Coronel Suárez	6,1	463,5	262,4
	DAIREAUX	Daireaux	s/d	414	408
	DOLORES	Dolores	0	371	567,5
	EXALT. DE LA CRUZ	Capilla del Señor	3	793	296
	F.AMEGHINO	F. Ameghino	0	678	338
	GENERAL ALVEAR	General Alvear	s/d	534	370
	GONZALEZ CHAVEZ	Adolfo G. Chávez	44	391	412,5
	GRAL. ALVARADO	Miramar	53,5	766,5	460
	GRAL. ARENALES	General Arenales	0	743	439

PROVINCIA	DEPARTAMENTO	LOCALIDAD	9/7 al 15/7 mm	Acumulado Año	
				17/07/07	15/07/08
BUENOS AIRES	GRAL. GUIDO	Labardén	11,5	362	484,5
	GRAL. LAMADRID	General Lamadrid	40	432	482
	GRAL. LAVALLE	General Lavalle	0	660	632
	GRAL. MADARIAGA	General Madariaga	11	490	470
	GRAL. PINTO	General Pinto	5	694	336
	GRAL. PUEYRREDON	Mar del Plata	31	617	466
	GRAL. VIAMONTE	General Viamonte	0	620	469
	GRAL. VILLEGAS	General Villegas	1	674	441
	GUAMINI	Bonifacio	0	346	394
		Casbas	0	404	504
		Garré	0	284	435
		Guamini	0	373	310
	HIPOLITO YRIGOYEN	Henderson	s/d	499	328,5
	JUNIN	Junín	0	742	497,5
	LAPRIDA	Laprida	49	490,7	401
	LAS FLORES	Las Flores	5	394	528
	LEANDRO N. ALEM	Vedia	2	586	384
	LINCOLN	Lincoln	1	553	367
	LOBERIA	Dos Naciones	38	672	590
		Ldo. Matienzo	40	565,5	635
		Lobería	50	533	706
		Napaleofú	27	657	560
		Pierres	42	600,5	699
		San Manuel	33	651,5	633
	LOBOS	Lobos	0	446	435
	LUJAN	Luján	0	787	430
	MAIPU	Maipú	11	440	510,5
	MAR CHIQUITA	Coronel Vidal	23	514	484
		General Pirán	19	484,5	556
		Vivoratá	22	519	468
	MERCEDES	Gowland	0	600,5	327,9
		Franklin	0	645	261
	NAVARRO	Navarro	0	624	479
	NECOCHEA	Necochea	46	517,7	903
	NUEVE DE JULIO	Nueve de Julio	0	406	594
	OLAVARRIA	Olavarría	s/d	425,5	257
	PATAGONES	Cardenal Cagliero	0	118,5	111
		Carmen de Patagones	0	180	142,5
		José B. Casas	0	191	93
		Stroeder	0	103	120,5
		Villalonga	0	237	126
	PEHUAJO	Pehuajó	3,5	498,5	469,5
	PELLEGRINI	De Bary	0	396	323
		Pellegrini	0	401	290
	PERGAMINO	Acevedo	0	806	299
		El Socorro	0	698	222
		Pergamino	0	639	314
		Pinzón	0	594	302
		Rancagua	0	650	268
	PILA	Piña	14	515,5	592
	PUAN	Bordenave	0	375,5	282
		Puán	11	501,5	246,5
		Villa Iris	0	354	226,5
	RAMALLO	Ramallo	0	694	326

PROVINCIA	DEPARTAMENTO	LOCALIDAD	9/7 al 15/7 mm	Acumulado Año	
				17/07/07	15/07/08
BUENOS AIRES	RAUCH	Colman	10	371,5	350
		Egaña	9	375	351,5
		Miranda	13	444	450
	RIVADAVIA	Rauch	12	382	543
		Sansinena	9	558	268
	ROJAS	Rojas	0	785	416
	S. ANTONIO DE ARECO	San Antonio de Areco	5	943	343
	SAAVEDRA	Pigüé	11	467,2	335,5
	SALADILLO	Saladillo	5	553	373
	SALLIQUELO	Graciarena	0	282	351
		Quenumá	0	324	399
	SALTO	Salliqueló	0	463	473
		Arroyo Dulce	0	677	298
	SAN ANDRÉS DE GILES	Salto	0	713	324
		San Andrés de Giles	0	829	314
	SAN CAYETANO	San Cayetano	41	358,7	520,8
	SAN NICOLAS	Conesa	0	688	322
		San Nicolás	0	676	319
	SAN PEDRO	San Pedro	2	681	330
	SUIPACHA	Suipacha	0	636	286
	TANDIL	De La Canal	18	369	385
		Tandil	14	478,6	411
		Vela	7	511,5	463
	TORDILLO	Tordillo	0	414	620
	TORNQUIST	Tornquist	7	388	332,5
	TRENQUE LAUQUEN	Trenque Lauquen	0	402	409
	TRES ARROYOS	Tres Arroyos	16,1	332,7	388,3
	TRES LOMAS	Ing. Thompson	0	414	479
		Tres Lomas	0	363	500
	VEINTICINCO DE MAYO	Veinticinco de Mayo	8	603	504
		Algarrobo	0	209	170,6
		Hilario Ascasubi	0	123,5	104,6
		Mayor Buratovich	0	213,5	137,5
		Médanos	0	259,5	136
		Montes de Oca	0	193	111,5
		Ombucta	0	341,5	128,5
		Pedro Luro	0	192,5	171,5
		Teniente Origone	0	234,5	134
		ZARATE	Zárate	3	739

PROVINCIA	DEPARTAMENTO	LOCALIDAD	9/7 al 15/7 mm	Acumulado Año	
				17/07/07	15/07/08
CÓRDOBA	COLON	Jesús María	0	608	399
	CRUZ DEL EJE	Cruz del Eje	0	280	356
	GRAL. ROCA	Burmeister	0	442	328
		Jovita	0	546	408
	GRAL. SAN MARTIN	Villa Huidobro	0	553	301
		Arroyo Cabral	0	640	430
		Etruria	0	517	392
	ISCHILIN JUAREZ CELMAN	Villa María	0	433,1	369
		Dean Funes	0	317	526
		Alejandro Roca	0	250	71
		Bengolea	0	172	80
		Carnerillo	0	301	77
		Charras	0	206	116
		General Cabrera	0	280	158
		General Deheza	0	332	160
		La Carlota	0	302	110
		MARCOS JUAREZ	Arias	0	593
	PTE. R. SAENZ PEÑA	Corral de Bustos	0	559	295
		Cruz Alta	0	553	324,5
		Marcos Juárez	0	493	304
		General Levalle	0	478	433
		La Cesira	0	500	353
	RIO CUARTO	Laboulaye	0	580,6	358
		Adelia María	0	466	325
		Berrotarán	0	381	208
		C. Baigorria	0	431	268
		Chaján	0	419	194
		Coronel Moldes	0	488	225
		Las Acequias	0	235	203
		Río Cuarto	0	327	258
		Sampacho	0	456	216
		San Basilio	0	316	214
	V. Mackena	0	419	192	
	RIO PRIMERO	Monte Cristo	0	646	379
	RIO SEGUNDO	Las Junturas	0	405	458
		Oncativo	0	465	437
	SAN JUSTO	Villa Pilar	0	474,5	398
		Freyre	0	730	636
		Las Varas	0	529	376,5
		Porteña	0	890	506
		San Francisco	0	679,2	460,9
	SANTA MARIA TERCERO ARRIBA	Tránsito	0	517	401
		Despeñaderos	0	589,5	394
		Río Tercero	0	483	444
		Hernando	0	609	453
		James Craik	0	395,5	404,5
	TOTAL	Villa del Totoral	0	614	361
TULUMBA	S. José de la Dormida	0	600,5	420,5	
	Bell Ville	0	459	467,5	
UNION	Canals	0	467	415	
	Idiazábal	0	518	407	
	Monte Maíz	0	455	391	
	Noetinger	0	532	365	

PROVINCIA	DEPARTAMENTO	LOCALIDAD	9/7 al 15/7 mm	Acumulado Año	
				17/07/07	15/07/08
SAN LUIS	CHACABUCO	Concaran	0	60	233
	GOB. DUPUY	Buena Esperanza	0	306	227
	GRAL. PEDERNEA	Justo Daract	0	432	349
		La Toma	0	235	247
		Villa Mercedes	0	357	394
ENTRE RÍOS	SAN SALVADOR	San Salvador	0	815,5	362
	CONCORDIA	Concordia	0	774	258
	DIAMANTE	Aldea Protestante	0	958	187
		Costa Grande	0	944	239
		Diamante	0	970	208
	FEDERACION	Chajarí	0	710	338
	FEDERAL	Federal	0	824	323
	FELICIANO	Feliciano	0	619	365
	GUALEGUAY	Gualeguay	0	1225	259,5
	GUALEGUAYCHU	Pehuajó Norte	0	963	272
	LA PAZ	La Paz	0	630	263
	NOGOYA	Lucas Gonzalez	0	763	346
	PARANA	Cerrito	0	879	331
		Oro Verde	0	1076	372
	TALA	Rosario del Tala	0	1012,5	361,8
	URUGUAY	C. del Uruguay	0	758,2	319,6
	VICTORIA	Victoria	0	1138	362
VILLAGUAY	Villaguay	0	868,5	406	

PROVINCIA	DEPARTAMENTO	LOCALIDAD	9/7 al 15/7 mm	Acumulado Año	
				17/07/07	15/07/08
LA PAMPA	ATREUCO	Cereales	0	350	177
		Doblas	0	424,5	159,5
		Macachín	0	524	329
		Miguel Riglos	0	247	217,5
		P.C.Rolón	0	468,5	320,5
		Rolón	0	400	274
		T. M. Anchorena	0	268	214
	CAPITAL	Anguil	0	366	272
		Santa Rosa	0	364,9	269,2
	CATRILO	Catrilo	0	319	279
		La Gloria	0	319	331,9
		Lonquimay	0	314	352
		P. C. Catrilo	0	332	236,5
	CHAPALEUFU	Uriburu	0	292,5	364
		Bernardo Larroudé	0	606	235
		Ceballos	0	486	252
		Cnel. Hilario Lagos	0	585	201
		Intendente Alvear	0	628	214
		Sarah	0	409	169
		Vértiz	0	353	156
	CONHELLO	Conhella	0	491	199
		Eduardo Castex	0	435,5	252
		Mauricio Mayer	0	474	337
		Montes Nieves	0	376	308
		Rucanello	0	405	273
		Winifreda	0	499	348
	GUATRACHÉ	Alpachiri	0	421	103
		General M. J. Campos	0	343,5	224
		Guatraché	0	399	169,2
		Perú	0	324	48
	HUCAL	Santa Teresa	0	366	145
		Abramo	0	287,5	151
		Bernasconi	0	367	134,5
		General San Martín	0	302	108
	MARACO	Jacinto Aráuz	0	399	160
		Agustoni	0	366	273
		Dorila	0	375	166
		General Pico	0	522	311
		Speluzzi	0	499	231
		Trebolares	0	404	413
	QUEMU-QUEMU	Colonia Barón	0	518	354
		Miguel Cané	0	378	329
		Quemú Quemú	0	399	355
		Relmo	0	239	262
	RANCUL	Villa Mirasol	0	352	295
		Caleufu	0	634	257
		Chamaico	0	614	242
		Ing. Foster	0	298	215
		La Maruja	0	422,5	242
		Parera	0	543	239
		Pichi Huinca	0	399	198
		Quetrequén	0	521	191
		Rancul	0	390	178

PROVINCIA	DEPARTAMENTO	LOCALIDAD	9/7 al 15/7 mm	Acumulado Año		
				17/07/07	15/07/08	
LA PAMPA	REALICO	Alta Italia	0	575	365	
		Embajador Martini	0	441	255	
		Falucho	0	527	240	
		Ing. Luiggi	0	406,5	250	
		Maisonnavé	0	402	179	
		Ojeda	0	446	276	
		Realicó	0	768	291	
		Van Praet	0	265	244	
		TOAY	Naicó	0	75	25
			Toay	0	325,5	108,5
	TRENEL	Arata	0	407	244	
		Metileo	0	342	255	
		Trenel	0	551	289	
	UTRACAN	Ataliva Roca	0	463	239	
		Chacharramendi	0	196,5	48,5	
		Col. Santa María	0	330,5	160	
		General Acha	0	454	362,5	
		P.C. Padre Buodo	0	214	247,5	
		Quehué	0	437,9	352,5	
		Unanue	0	336	209	

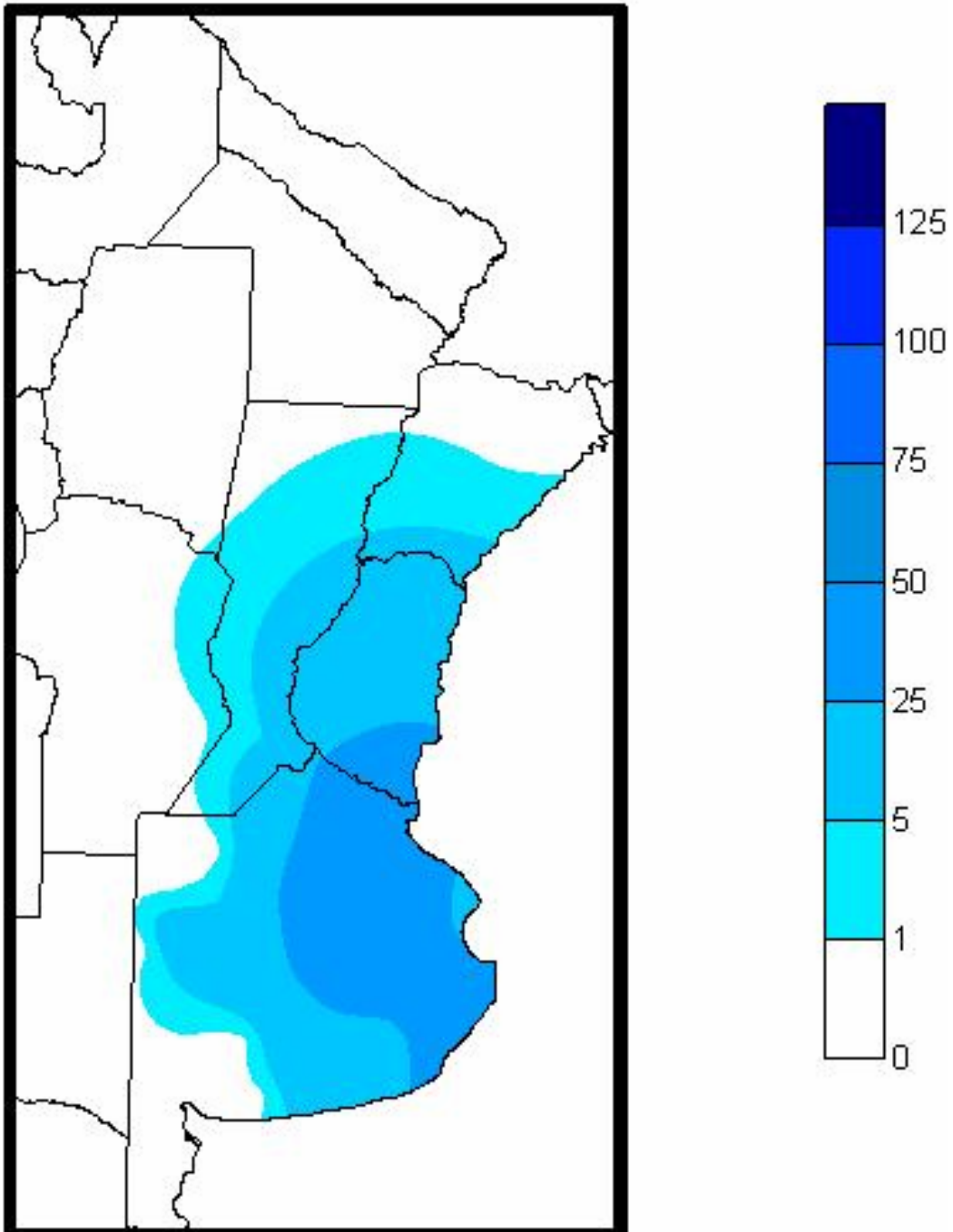
PROVINCIA	DEPARTAMENTO	LOCALIDAD	9/7 al 15/7 mm	Acumulado Año		
				17/07/07	15/07/08	
SANTA FE	BELGRANO	Armstrong	0	692	361	
		Montes de Oca	0	667	273	
	CASEROS	Bouquet	0	634	374	
		Casilda	0	817	370	
	CASTELLANOS	Chañar Ladeado	0	609	329	
		María Juana	0	906	341	
	CONSTITUCION	Rafaela	0	900	509	
		Bombal	0	742	372	
	GARAY	Sargento Cabral	0	704	443	
		Helvecia	0	1017	339	
	GRAL. LOPEZ	Carreras	0	624,4	418,4	
		Chovet	0	653	408	
		Maggiolo	0	400,6	421,2	
		María Teresa	0	462,6	321	
		Teodelina	0	729,5	329,8	
	GRAL. OBLIGADO	Venado Tuerto	0	459,9	389,4	
		Florencia	0	724	267	
		Reconquista	0	810	215	
	IRIONDO	Cañada de Gómez	0	635	365	
		Totoras	0	828	304	
	LA CAPITAL	Villa Eloísa	0	568	371	
		Santa Fe	0	926	440	
	LAS COLONIAS	Humboldt	0	1034	408	
		Santo Domingo	0	952	438	
		Sta. Clara Buena Vista	0	964	275	
	NUEVE DE JULIO	El Nochero	0	303	72	
		Tostado	0	715	137	
	ROSARIO	Arroyo Seco	0	964	300	
		Soldini	0	826	280	
	SAN CRISTOBAL	Ceres	0	514	206	
	SAN JAVIER	San Javier	0	680	311	
	SAN JERONIMO	Monje	0	972	319	
		Maciel	0	739	313	
	SAN JUSTO	San Genaro	0	1008	361	
		San Justo	0	758	478	
	SAN LORENZO	Pujato	0	806	242	
		Ricardone	0	812	214	
	SAN MARTIN	Cañada Rosquín	0	843	360	
		Landeta	0	919	278	
		S.Mtn. de las Escobas	0	967	312	
	VERA	Calchaquí	0	791	250	
		Intiyaco	0	411	195	
		Vera	0	912	256	
	SANTIAGO DEL ESTERO	AGUIRRE	Pinto	0	524	175
			ALBERDI	Campo Gallo	0	361
		BELGRANO	Sachayoj	0	261	624
			Bandera	0	766	209
		COPO	Monte Quemado	0	390	610
			Pampa de los Guanacos	0	399	512
		CHOYA	Frías	0	240	643
GRAL. TABOADA			Añatuya	0	450	193
		Los Juríes	0	397	234	
GUASAYAN		San Pedro de Guasayán	0	327	324	
		J. F. IBARRA	Campo del Cielo	0	284	296
Suncho Corral			0	235	197	
JIMENEZ		Bobadal	0	251	577	
		Isca Yacú	0	250	536	
LA BANDA		La Banda	0	489	361	
MORENO		Quimilí	0	327	393	
PELLEGRINI		Nueva Esperanza	0	378	707	
		Rapelli	0	305	674	

PROVINCIA	DEPARTAMENTO	LOCALIDAD	9/7 al 15/7 mm	Acumulado Año	
				17/07/07	15/07/08
CHACO	ALMIRANTE BROWN	Cpción. del Bermejo	0	834	272
		Los Frentones	0	553	346
		Pampa del Infierno	0	654	213
	BERMEJO	Taco Pozo	0	207	346
		Las Palmas	0	400	290
		Puerto Bermejo	0	412	358
	CDTE. FERNANDEZ	Pcia. Roque S.Peña	0	575	279
	CHACABUCO	Charata	0	461	316
	DOCE DE OCTUBRE	Gancedo	0	301	414
		General Pinedo	0	565	200
	DOS DE ABRIL	Hermoso Campo	0	476	172
	F. J. STA. MARIA de ORO	Chorotis	0	464	162
		Santa Sylvina	0	292	120
	GENERAL BELGRANO	Corzuela	0	353	204
	GENERAL DONOVAN	La Escondida.	0	564	350
		Makallé	0	457	248
	GRAL. GÜEMES	Colonia Miraflores	0	514	206
		Fuerte Esperanza	0	371	253
		Juan José Castelli	0	470	347
		Nueva Pompeya	0	263	240
	INDEPENDENCIA	Avia Terai	0	547	316
		Campo Largo	0	604	270
		Napenay	0	592	227
	LIB. GRAL. SAN MARTIN	Ciervo Petiso	0	420	393
		Lib.General San Martín	0	407	516
		Pampa Almirón	0	288	211
		Pampa del Indio	0	263	240
		Pcia. Roca	0	170	295
	LIBERTAD	Puerto Tirol	0	317	424
	MAIPU	Tres Isletas	0	370	328
	MYR. LUIS FONTANA	Cnel. Du Graty	0	660	111
		Villa Angela	0	891	301
	NUEVE DE JULIO	Las Breñas	0	504	202
		O'Higgins	0	694	155
		La Tigra	0	791	227
		San Bernardo	0	759	170
	PCIA. DE LA PLAZA.	Pcia. de la Plaza	0	586	374
	PRIMERO DE MAYO	Colonia Benitez	0	525	266
		Margarita Belén	0	583	221
	QUITILIPÍ	El Tacruzal	0	697	459
		Quitilipi	0	539	470
	SAN FERNANDO	Basail	0	943	244
		Resistencia	0	527	246
	SAN LORENZO	Samuhú	0	578	111
		Villa Berthet	0	883	129
	SARGENTO CABRAL	Capitán Solari	0	340	476
		Colonia Elisa	0	459	244
Colonia Las Garcitas		0	417	263	
Colonias Unidas		0	467	464	
Ahumonia		0	730	175	
TAPENAGA	Charadai	0	931	247	
	Machagai	0	694	287	
VEINTICINCO DE MAYO	Machagai	0	694	287	
MISIONES	CAPITAL	Posadas	s/d	284,5	466,3

PROVINCIA	DEPARTAMENTO	LOCALIDAD	9/7 al 15/7 mm	Acumulado Año	
				17/07/07	15/07/08
CORRIENTES	BELLA VISTA	Bella Vista	s/d	694	167,3
	CAPITAL	Corrientes	s/d	685,4	220
	CONCEPCION	Concepción	s/d	533	128
		Tabay	s/d	280	101
	CURUZU CUATIA	Curuzú Cuatiá	s/d	358	411
	ESQUINA	Esquina	s/d	130	227,5
	GENERAL ALVEAR	Alvear	s/d	704	237
	GENERAL PAZ	Itá Ibaté	s/d	902	166
	GOYA	Goya	s/d	759,5	174,5
	ITUZAINGO	Ituzaingo	s/d	155	225
	MERCEDES	Mercedes	s/d	574	308
	MONTE CASEROS	Mocoretá	s/d	153	96
		Monte Caseros	s/d	475,4	176,1
	PASO DE LOS LIBRES	Paso de los Libres	s/d	342,5	412,8
	SAN MARTIN	La Cruz	s/d	715,5	341
		Yapeyú	s/d	215	308
SANTO TOME	Garruchos	s/d	706	308	
	Santo Tomé	s/d	209	331	
TUCUMAN	BURRUYACU	Burruyacú	0	619	669
		Estación Garmendia	0	478	388
		La Cruz	0	611	787
		La Ramada	0	538	724
	CHICLIGASTA	Concepción	0	1008	560
		Cañete	0	196	449
		Delfín Gallo	0	596	476
	CRUZ ALTA	Las Cejas	0	500	425
		Los Pereyra	0	539	484
		Los Ralos	0	550	465
	GRANEROS	Graneros	0	751	360
		Taco Ralo	0	499	374
	LA COCHA	La Cocha	0	624	346
		La Invernada	0	584	297
		Rumi Punco	0	613	290
	LEALES	Estación Aráoz	0	106	532
SALTA	ANTA	J. V. Gonzalez	0	411	956
		Las Lajitas	0	446	760
		Piquete Cabado	0	401	670
		Saravia	0	421	679
		Talavera	0	359	629
	CANDELARIA	Candelaria	0	524	684
		Güemes	0	614	538
	GENERAL GÜEMES	Embarcación	0	310	575
		Tartagal	0	255	598
	GRAL. J. DE SAN MARTIN	El Galpón	0	570	635
		Metán	0	618	705
	METAN	Metán	0	618	705
	ORAN	Orán	0	309	691
Pichanal		0	279	614	
ROS. DE LA FRONTERA	Rosario de la Frontera	0	616	686	
JUJUY	EL CARMEN	Ciudad Perico	0	548	493
		El Carmen	0	563	456
		Pampa Blanca	0	435	474
	GENERAL BELGRANO	Capital	0	366	288
		Palpalá	0	483	428
	SANTA BARBARA	Santa Bárbara	0	s/d	448
CATAMARCA	SANTA ROSA	El Bañado	0	528	752
		Los Altos	0	530	813
		San Pedro	0	539	756

MAPA DE PRECIPITACIONES

SEMANA 09/07/08 al 15/07/08



Fuente: Dirección de Coordinación de Delegaciones